



RANDONNEURS ET
PELERINS 51
Association loi 1901 .

Adhérente à la F.F.R.P.

Membre de
« L'UNION JACQUAIRE
DE FRANCE »

AU SOMMAIRE :

- Le mot du Président
- Dossier : Via Francigéna
- Nos randonnées
- Les services aux pèlerins
- Annonces
- En vrac

Ont participé à ce n° :
(par ordre alphabétique des
noms)

- Martial Amory
- Jean-Pierre Berrodier
- Agnès Brochet
- Gilbert Cali
- Francis Chauvière
- Monique et Claude Fortin
- Jean-Marc Frigério
- Roger Javin
- François Louviot
- Eliane Rampont
- Bernard Robinet

Directeur de Publication:
François Louviot
Randonneurs et Pèlerins 51
8 bis rue René Herr
51200 Epernay

L'ECHO DES CHEMINS

6ème Année, N° 20

Mai 2007

Le mot du Président

Le Printemps avec Randonneurs et pèlerins 51

*Ça bourgeoine de partout !
Que d'activités, et aussi que
de bonheurs !*

Notre séminaire de Baye les 10 et 11 mars, moment important pour la préparation au départ de nos pèlerins. Nous avons remis avec émotion un peu plus de vingt crédencials. Ce fut un très bon week-end de partage.

Notre rando publique le 18 mars à la maison du parc de Pourcy. Bien arrosé et avec des chemins très humides, nous n'avons pas eu le succès habituel. Bravo à nos amis randonneurs qui avaient fait le déplacement pour participer dans la bonne humeur. C'est promis nous ne fréquenterons plus le plateau de la montagne de Reims à cette époque de l'année et ferons en sorte de trouver des chemins carrossables tous temps. Merci à tous nos membres qui ont participé à l'organisation de cette manifestation annuelle.

Le point le plus satisfaisant de ce printemps est sans nul doute, la mise en place de l'accueil pèlerins à la cathédrale de Reims, grâce à la persévérance de notre ami Jean-Marie Henry et l'aide du père Guerlin. Voilà un projet de réalisé, la date du 2 avril 2007 sera à marquer d'une pierre blanche. En page 6, vous aurez tous les détails, mais sachez que nous serons heureux de vous recevoir lors de nos permanences. Notre accueil n'est pas seu-

lement au service des pèlerins de passage, mais aussi à votre service et à celui de toutes les personnes intéressées par les pèlerinages à pied ou à vélos. Je remercie bien sincèrement nos pèlerins qui ont accepté d'assurer les permanences. Si vous voulez participer nous serons heureux de vous accueillir, plus nous sommes nombreux, moins nous avons de

Compostelle. Là aussi rendez vous sur le blog pour suivre les départs, avoir des nouvelles des pèlerins en chemins et peut être de leur mettre un petit message d'encouragement.


Du 11 au 14 mai, nous aurons le plaisir d'accompagner nos amis italiens de la RAI qui emprunteront la Via Francigéna dans la Marne lors de leur pérégrination qui les mènera de la SUISSE à Canterbury (GB), voir l'article dans le présent Echo des Chemins. N'hésitez pas à participer si vous êtes disponibles !

Merci à tous nos membres qui animent ou participent au fonctionnement de nos commissions et en particulier à la commission des chemins pour la qualité de l'organisation de nos randonnées, à la commission hébergement pour la mise en place de l'accueil pèlerins, la liste des hébergements Rocroi/Vézelay et la chaîne d'hospitalité, et enfin à la commission communication, pour notre « Echo des chemins », le site internet et la grande qualité de notre Blog. Bravo à tous.

Tout cela n'est que du bonheur ! Je suis un président heureux, et avec plaisir à votre service.

ULTREÏA !



François



Notre ami Roger, assurant une permanence à la cathédrale de Reims (voir en page 6)

permanences à assurer. Nous aurons le mois prochain les calendriers à établir pour les mois à venir. Alors n'hésitez pas, je suis sûr que vous y trouverez un grand intérêt.

Avec le printemps nos pèlerins se mettent en route sur nos chemins d'étoiles. Ils seront encore nombreux à pérégriner cette année et pour certains d'avoir la joie de recevoir les grâces à



DOSSIER : VIA FRANCIGENA

Ci-dessous :
Photos prises sur la Via Francigéna en 2007



Quelque part entre Berry au Bac et Hermonville



Le groupe au départ d'Hermonville



Entre Hermonville et Reims



Ce pèlerin est le marquage spécifique que l'on trouve sur la V.F.



Goûter à l'arrivée à Sillery

La pérégrination sur la via Francigéna s'organise... Le balisage se termine entre Canterbury et Rome, de premiers pèlerins l'empruntent déjà, une opération de promotion de cette voie historique va se dérouler prochainement à laquelle nous allons participer... Pour toutes ces raisons, nous nous devons d'ouvrir un dossier spécial...

Un peu d'histoire autour de la Via Francigéna

Pèlerinages

Le IV^e siècle marque le triomphe du christianisme dans l'Empire romain et coïncide avec les débuts du fait pèlerin. Mais il faut attendre la fin du V^e siècle pour que le pèlerinage s'organise, se codifie et prenne l'allure d'un mouvement de grande ampleur. Avec l'invention et la diffusion, à la même époque, de nombreuses reliques l'Europe se couvre de sanctuaires. Les routes terrestres sont bien souvent semées d'embûches (attaque de pillards, épidémies, famines, tempêtes, guerres, etc.), et la plupart des pèlerins prennent la précaution de faire leur testament avant d'entreprendre le périlleux chemin. Les pèlerins voyagent en groupe sous la houlette d'un guide et parfois d'une escorte armée, pour échapper aux nombreux périls du voyage, et suivent des itinéraires connus, jalonnés (notamment sur le chemin de Saint Jacques) de sanctuaires, de couvents ou d'hospices prêts à les accueillir et à leur offrir gîtes et c o u v e r t s .

Le pèlerinage de Rome

L'on peut trouver trace de pèlerinage dans la cité de saint Pierre dès le IV^e siècle. Les pèlerins de Rome étaient appelés "roumieux" ou "romées" (d'où le prénom italien "Romeo"). Les pèlerins s'organisent et pour permettre de se repérer dans la ville sainte, des sortes de guides furent rédigés, comme la "Notitia ecclesiarum urbis Romae" (au temps du pape Honorius 1er, 624-638). On appelait ces livres les *Mirabilia Urbis Romae*.

Le pèlerinage de Rome est un pèlerinage majeur au Moyen Âge, et se développe particulièrement à partir de l'an 1300, lorsque pour la première fois, la papauté, en proclamant le jubilé - ou an-

née sainte - promet à tous les pèlerins qui visiteraient le tombeau de saint Pierre une indulgence plénière pour tous leurs péchés. Le voyage est moins périlleux que celui de la Terre Sainte et les chrétiens peuvent également y gagner l'entière rémission de leurs péchés.

Les chemins en France

"Tous les chemins mènent à Rome", il n'y avait pas d'itinéraire unique pour se rendre sur la tombe de St Pierre. Le plus court chemin étant le mieux. Par ailleurs, suivre les routes fréquentées par les caravanes de marchands était un élément de sécurité.

Pour ces raisons le pèlerin empruntait les voies romaines pour rejoindre son but sans détour. Le réseau routier romain était largement maillé. Les nœuds routiers permettaient d'ajuster son parcours au plus près.

La table de Peutinger, dont une version modernisée est reproduite ci-dessus, est l'ancêtre des cartes routières. Elle couvre tout l'empire romain, et même au-delà : jusqu'en Chine. C'est une reproduction, faite à la fin du XII^e siècle, d'une copie réalisée vers 350, dont l'original est encore plus ancien.

Cette carte a été découverte au début du XVI^e siècle, à Worms. Elle a été confiée à Konrad Peutinger, contemporain d'Erasmus, qui la publia (d'où son nom...) on peut en trouver trace sur le site internet <http://perso.orange.fr/itineraires-romains-en-france/> ou le site http://www.lexilogos.com/carte_peutinger.htm

Via Francigena


La "via Francigena" (chemin

des Fracs) est en fait la voie suivie en Italie par un grand nombre de pèlerins, venus du nord des Alpes, ou encore du nord des Pyrénées, et dont Rome constituait un des buts principaux, sans être le seul, puisque le trajet était le même pour ceux qui se rendait à Jérusalem ou à San Michel del Gargano. C'est le pendant du "Camino Francés" de Compostelle.



Marchands et pèlerins voyageaient sur les mêmes routes, en cela la via Francigena devenue une importante artère de croissance économique, surtout avec la reprise du commerce international au XI^e siècle, différait de celle de Saint Jacques de Compostelle, qui était un parcours exclusivement destiné au pèlerinage. Vers le XIV^e siècle avec l'expansion des trafics commerciaux à l'Est du Rhin, l'ouverture de nouvelles routes qui traversaient les cols des Alpes (Saint Gothard, Simplon et Brenner), la décadence des foires de Champagne, les guerres et les désordres sociaux entraînent une baisse des flux commerciaux, voire des pèlerins plus attirés par Saint Jacques de Compostelle.

Le chemin appelé tout d'abord "Voie des Lombards" devint l'Iter Francorum, ou



DOSSIER : VIA FRANCIGENA

Un peu d'histoire autour de la Via Francigèna (suite)

"Via Francisca" dans l' Itinerarium sancti Willibaldi daté de l'an 725 et devient "Via Francigèna", mentionnée pour la première fois dans l'Actum Clusio, un parchemin dans l'abbaye de San Salvatore al Monte Amiata (Toscane), en 876 qui relate le même voyage de Sancti Willibaldi.

Saint Willibald (ou Guillebaut dans une terminologie francisée) naît en Angleterre vers l'an 700 dans une riche et noble famille saxonne du comté de Southampton. Aux alentours de l'année 720, il se rend à Rome et poursuit son pèlerinage jusqu'en Terre sainte avant de revenir en Italie via Constantinople. Son récit, recueilli bien des années plus tard par une

religieuse, est le premier livre de voyage écrit par un Anglais. Cousin de saint Boniface, il le rejoint en Allemagne après plusieurs années au monastère du Mont Cassin. Il passe la fin de sa vie comme prêtre, missionnaire et évêque en Thuringe où il meurt en 786. C'était un précurseur près de trois siècles avant Sigeric. (archevêque de Canterbury)

La Via Francigena, selon le guide de Flavio Vandoni, comporte trois variantes occidentales,

1) la voie historique appelée successivement Via Romea, Via Francana et enfin Via Francigena, passant par le Grand st Bernard et la Vallée d'Aoste, voie d'accès à la Plaine du Pô, c'est le trajet

de Sigeric.

2) la voie de la côte ligure qui rejoint la Francigèna à Sarzana et qui se relie en France au GR653A (ancienne Via Aurélia et Aurélia Scauri). C'est le chemin italien vers Compostelle et le chemin des romieux venant d'Arles en passant par la région provençale.

3) la variante qui passe par le Col du Montgenèvre vers Turin et Verceil où elle rejoint le tracé historique de la Via Francigèna. Cette variante balisée est utile, comme celle du Mont Cenis ou celle du Col de l'Arche vers Coni, pour passer de la Provence à la plaine du Pô et vice-versa.

Bernard Robinet

A suivre dans le n°20 : « le voyage de Sigeric en 989/990 ».

« Sigeric va à Rome, pour recevoir du Pape, le pallium de sa nomination d'archevêque de Canterbury »



Pèlerinage et Promotion de la VIA FRANCIGENA

RP51 guide la R.A.I. pour la traversée de notre département

La RAI, radio italienne effectuée le chemin de Aoste à Canterbury depuis le 20 avril. Arrivée prévue le 23 Mai 2007.



Ils sont 5 personnes dont 2 rédacteurs accompagnés par nos amis Suisse de VAL-RANDO qui ont reconnu le chemin tracé par les comités départementaux de la randonnée pédestre de Besançon à Calais et notre association pour la marne au titre du CDRP Marne.

Tous les soirs les rédacteurs de la RAI font une émission de ¼ d'heure, compte-rendu de la journée, des sites et monuments historiques visités et des spécialités locales. Ces émissions peuvent également être consultées sur Internet sur le site de la RAI.

Nous sommes invités à les guider dans notre département, marcher avec eux et

leur faire connaître notre région.

Si vous êtes intéressés pour marcher avec nous appelez moi ou envoyez moi un mail en me précisant vos disponibilités suivant le calendrier ci-dessous. Je vous adresserai en temps voulu le détail de l'organisation de chaque étape et les horaires.

Vendredi 11 Mai : nous rejoindrons nos amis Italiens et Suisses à Brienne le Château pour nous rendre en voiture à Lentilles.

Nous effectuerons une marche de 6h pour nous rendre par le GR 654 de Lentilles à St Rémy-en-Bouzemont en passant par OUTINES.

Nous rallierons ensuite Vitry le François en voiture, pour l'émission radio et l'hébergement de nos amis.

Samedi 12 mai : Départ de Vitry le François en voiture, pour prendre le GR 654 à la sortie de Vitry. Marche de 3h30 jusqu'à Aulnay-l'Aître en passant par St Amand sur Fion. Puis en voiture

jusqu'à Coole pour nous rendre à pied à Cernon, marche de 3h. Nous irons ensuite à Châlons en Champagne, pour l'émission radio et l'hébergement de nos amis. Visite de notre Dame en Vaux.

Dimanche 13 mai : Départ en voiture de Chalons en Champagne pour Trépail. Marche de Trépail jusqu'au moulin de Verzenay en passant par les faux de Verzy, 3h. Puis de Verzenay en voiture jusqu'au pont St Léonard ou Huon pour rentrer dans Reims à pied en passant par la Basilique St Remy, la cathédrale, pour nous rendre à l'hôtel de ville, 1h30.

Lundi 14 Mai : Départ de Reims en voiture pour Merfy, Marche de Merfy à Berry au Bac, 5h, ou nous quitterons nos amis italiens et Suisses en passant le relais aux gens de l'Aisne.

Venez marcher avec nous !
Le Président :
François LOUVIOT

Humour !




Hébergement sur la V.F. dans les environs de Reims

Vous voulez marcher avec la R.A.I., un ou plusieurs jours ?...

Pour connaître les lieux et horaires des rendez-vous, joignez :

François LOUVIOT
03.26.51.61.05
francois.louviot@wanadoo.fr



Nos RANDOS

Autour de quelques randos passées (par Eliane)



Nous voici prêts à accueillir et à ravitailler les randonneurs le 18/03.

Le 18 Mars dernier, nous avons ouvert nos portes, comme chaque année, à tous les randonneurs et pèlerins Quelle ne fut pas notre surprise en nous réveillant le matin de voir un temps hivernal revenir, avec vent, neige, pluie et "bouillasse" !!!

Malgré l'accueil chaleureux de certains d'entre nous à la Maison du Parc de Pourcy, et la bonne organisation de R&P 51, voici ci-contre, l'état dans lequel certains marcheurs sont rentrés ...

Nous les avons bien sûr réchauffés à leur retour !



L'état des chemins et le temps n'ont pas découragé ces 2 randonneurs ce 18 mars,

Le week-end des 31 mars et 1er avril a rassemblé 32 randonneurs heureux dans une très belle région qui ont bénéficié de surcroît d'un temps estival...

Sur ce chemin de Compostelle entre Rocroi et Signy l'Abbaye, nous avons allié l'aspect sportif d'une belle rando à relief varié, à l'histoire en parcourant les remparts de Rocroi remaniés par Vauban, et sur les traces de la ligne Maginot, sans oublier l'aspect culturel par les visites du musée de l'ardoise de Rimogne et du musée retraçant l'histoire de l'abbaye cistercienne de Signy.



Une partie du groupe à l'approche de Signy devant la borne « Compostelle : 2491km »

Le prochain week-end sur ce chemin de compostelle partira de Signy l'Abbaye pour nous emmener à Château Porcien les 19 et 20 mai...

Nul doute que d'autres plaisirs et découvertes nous y attendent... N'oubliez donc pas de vous inscrire !...

Via Francigéna entre Reims & Sillery le 21 Avril 2007 :



A qui sont toutes ces chaussures et ces bâtons ?...



et à qui ces chapeaux ?...

Cherchez parmi les 20 participants à la rando du 21/04 : Agnès, Annick, Chantal, Eliane, Elisabeth, Hélène, Joëlle, Marie-Cécile, Marie-Thérèse 1, Marie-Thérèse 2, Michèle, Pierrette, Bernard, Christian, Francis, François, Gilbert, Jean-Marc, Jean-Pierre et Martial.

Rappel important


En Janvier, comme chaque année, le calendrier des activités a été remis à tous les adhérents. Celui-ci était accompagné d'un questionnaire à retourner pour nous dire les activités auxquelles vous vouliez participer (que ce soit les travaux de commissions ou les randos prévues)...

Ensuite, en cours d'année, afin de diminuer les frais postaux, les invitations au fur et à mesure des activités, ne sont envoyées qu'à ceux qui s'y sont pré-inscrits... Pas de pré-inscription, pas de courrier pour l'activité correspondante. Il ne reste alors que l'envoi de ce journal « L'Echo des Chemins », pour garder le lien et se tenir informé...

Alors si vous n'avez pas renvoyé votre questionnaire, prenez contact avec Agnès, notre secrétaire, qui enregistrera vos souhaits au 03.26.82.73.99

Rappel des randos à venir

Dates	Durées	Voies	Détails	Km
05/05	journée		Très belle Rando en Argonne (51)	20
Du 11 au 14 mai	4 jours	Via Francigéna	Accompagner nos amis Italiens et la R.A.I sur la traversée de notre département	
19-20/05	Week-end	Compostelle	Signy l'Abbaye (08) - Château Porcien (08) - (GR654)	37
09/06	½ journée	Via Francigéna	Sillery (51)- Villers Marmery (51)	12
17/06	Journée		Fête de la rando organisée par le CRDP (51)	
23-24/06	Week-end	Compostelle	Château Porcien (08) – Reims (51) - (GR654)	47
02/09	Journée		Rando avec les « Amis de la nature »	
09/09	Journée	Via Francigéna	Villers Marmery (51) – Condé/Marne (51)	22
22-23/09	Week-end	Via Francigéna	Condé/Marne (51) – Cernon (51) Étape à Chalons en Champagne (51)	40
13/10	Journée	Via Francigéna	Cernon (51) – Coole (51)	16
27-28/10	Week-end		Sortie (randos et visites) dans le Beaujolais	
18/11	Journée	8 - Via Francigéna	Coole (51) – Donnemont ()	26



Nos RANDOS

Rando en Argonne le samedi 5 mai 07

Rando du 5 mai sur une terre riche d'Histoire : l'ARGONNE

Lors de la randonnée en Argonne, nous traversons la forêt domaniale de Châtrices. Cette forêt, avant la révolution de 1789, appartenait à l'abbaye de Châtrices. C'est l'histoire de cette abbaye (cf : *L'Abbaye de Châtrices – Louis Brouillon – 1903*) que je vais vous faire découvrir.

Entre les années 1142 et 1145, l'évêque de Verdun, *Albéron de Chiny*, qui possédait un alleu (terre libre) à Châtrices, en fit don à *Eustache*, religieux de l'ordre des chanoines de St Augustin, afin qu'il y fût établi une abbaye.

L'établissement, fondé par Eustache, prit le nom d'Abbaye Notre Dame de Châtrices et fut soumis à la règle de St Augustin.

Le 28 avril 1197, le pape *Célestin III* délivra à *Pierre Ier*, abbé de l'abbaye, une grande bulle qui confirmait ses possessions. Le Souverain Pontife déclara prendre le couvent sous sa protection et décida que la règle de St Augustin y sera observée. Parmi les biens très importants énumérés dans cette bulle figurait les bois qui constituent certainement la forêt domaniale d'aujourd'hui.

L'ordre des chanoines de St Augustin s'est subdivisé dès l'origine en un certain nombre de congrégations ayant des statuts particuliers. L'abbaye de Châtrices s'est rattachée à celle d'*Arouaise*. Les religieux ne mangeaient pas de viande, ne portaient pas de linge et gardaient un silence rigoureux. Ils étaient habillés d'une robe de laine blanche d'où leur surnom de moines blancs.

En 1239, *Aubert*, abbé de l'abbaye, fit avec *Thibaut IV*, comte de Champagne et roi de Navarre plusieurs traités d'une grande importance historique : l'abbaye de Châtrices possédait, entre la forêt de Beaulieu et le village d'Éclaires, un vaste canton de bois et de terres appelé Li

Alois. Au milieu se trouvait une colline escarpée où l'abbaye avait fondé un village dit *Rotomont*. Le comte de Champagne y voyait une position stratégique et forma le projet d'y bâtir une forteresse destinée à protéger la Champagne des armées venant de Lorraine. Lorsque *Thibaut IV* prit possession de Rotomont, il lui donna le nom de *Passe-Avant* qui était la première partie de son cri de guerre : *Passe avant li meilleur*.

Le couvent passa à cette époque sous la garde du comte de Champagne.

L'abbaye était très prospère et possédait de nombreuses propriétés dont une grande forêt de 900 ha et huit étangs qui fournissaient le poisson pour la table des religieux.

Le 17 août 1535, le roi *François Ier* effectua une visite à l'abbaye et y rédigea une lettre.

De part sa situation stratégique à la porte de la Champagne, l'abbaye a souffert de nombreuses invasions : elle fut pillée en 1562 par les troupes protestantes du prince de Porcien, en 1652 elle fut pillée et brûlée par l'armée du prince de Condé à laquelle étaient jointes des troupes lorraines, allemandes et espagnoles. En 1710, l'église en ruines fut entièrement rebâtie en pierres de taille et briques.

En 1641, une importante réforme affecta l'ordre des chanoines de St Augustin qui périssait. Le nouvel ordre prit le nom des chanoines réguliers de France ou *génovéfains*. L'abbé de Châtrices, *Louis d'Espinay*, introduisit cette réforme en son abbaye.

Les armoiries de l'abbaye de Châtrices, relevées par des fonctionnaires du roi *Louis XIV*, ont été ainsi décrites : « *Deux fleurs de lis en pointe, à la fasce chargée de sept autres fleurs de lis, accompagnée d'un signe et*

d'une autre fleur de lis ». Cet écusson était surmonté de la mitre et de la crosse abbatiales et entouré d'une branche de palme. Elles ont été enregistrées dans la formule suivante : « *Semé de France au cygne nageant d'argent* » ! La forêt quoique appartenant à l'abbaye était assimilée pour l'exploitation aux domaines de la couronne et était gérée par les maîtrises royales.

Le 2 novembre 1789, l'Assemblée Nationale mit à la disposition de l'État, les biens appartenant au clergé et décréta le 13 février 1790 la suppression des vœux religieux et des ordres monastiques.

Le dernier abbé de Châtrices, *Louis Joseph de Toulouse-Lautrec* ainsi que les religieux, quittèrent l'abbaye.

Les bâtiments furent adjugés le 15 novembre 1792 au citoyen *Jean-François Laidebeur*, maçon à La Neuville au Pont, qui démolit de fond en comble l'église et tous les bâtiments. Les terres furent vendues à partir du 4 janvier 1791 et les bois furent réunis aux domaines de l'Etat à l'exclusion des étangs qui furent vendus le 15 novembre 1792 au sieur *Jean-Baptiste Huguet*, marchand demeurant à Brizeaux.

Le 10 avril 1990 l'Etat racheta ces étangs et en confiait la gestion à l'Office National des Forêts qui y créa une pisciculture domaniale.

J-Pierre Berrodier

Description : Rando découverte de la forêt argonnaise sur la journée

Rendez-vous : devant l'Eglise de Villers en Argonne à 08h45

Départ : 9 heures précises

Distance : 20km

Au départ de Villers en A., nous emprunterons une petite route le long de la vallée de l'Aisne jusqu'au village de Châtrices. En chemin, nous découvrirons la chapelle Ste Geneviève, ancien lieu de procession et rendez-vous des galantes et galants du village...

A partir de Châtrices, nous cheminerons sur le GR14 jusqu'à la ferme du Bois des Chambres où nous traverserons l'Aisne et quelques prés pour pénétrer en forêt.

Dans la senteur envoi-rante du muguet, nous cheminerons par monts et par vaux sous les frondaisons des chênes et des hêtres majestueux.

A midi, le repas tiré du sac sera pris (à l'abri si nécessaire) à proximité de l'Etang neuf où un spécialiste nous fera découvrir la pisciculture domaniale de Châtrices.

Après le dessert concocté amoureusement par Marie-Thérèse, nous reprendrons notre cheminement sylvestre pour retrouver la vallée de l'Aisne et Villers en Argonne, où nous pourrons visiter l'église et ses fonds baptismaux originaires de l'abbaye de Châtrices.

J-P Berrodier

Pour le co-voiturage, appelez :

- Jean-Marc : 03.26.87.34.95

- Agnès : 03.26.82.73.99



La forêt abbatiale au XVIIIème siècle



LES SERVICES AUX PELERINS

L'accueil pèlerins mis en place à la cathédrale de Reims est manifestement le grand événement de ce printemps... Ce service est ouvert grâce à la persévérance de notre ami Jean-Marie Henry et l'aide du père Guerlin, sans oublier nos anciens pèlerins qui se sont portés volontaires pour tenir à tour de rôle les permanences...

Cet accueil vient compléter d'autres actions mises en place par RP51 au service du pèlerin par la commission « hébergement » et la commission « chemins »... Revue de détails !...



Randonneurs et Pèlerins 51

PERMANENCES à la Cathédrale de Reims

du lundi au samedi de 14h à 17h
accueil assuré par un ancien pèlerin

Tous les jours depuis 2 avril 2007:

- accueil tous les jours par l'équipe de bénévoles de la Cathédrale de Reims
- renforcement de l'équipe par un ancien pèlerin du lundi au samedi de 14h à 17h

Sur présentation de la crédentiale par le pèlerin :

- celle-ci sera bien sûr tamponnée
- nous lui remettrons une plaquette avec plan des hébergements rémois
- ainsi qu'un document qui recense les divers hébergements et autres ressources rencontrés entre Reims et Vézelay.

Autres services particuliers :

- Notre pèlerin de permanence sera à l'écoute et pourra accueillir plus chaleureusement les pèlerins dans nos locaux (au sein de la maison « Notre-Dame », 3 rue Guillaume de Machault - sur le côté Nord de la cathédrale, juste en face l'office du tourisme)
- Ils auront la possibilité d'y consulter des guides, des cartes, divers documents pèlerins, une petite collation leur sera servie gracieusement)
- Nous les guiderons pour déposer s'ils le souhaitent, leurs sacs en toute sécurité, le temps d'une visite de Reims : service assuré par le secrétariat de la maison « Notre Dame »
- Nous pourrions éventuellement les mettre en contact avec notre chaîne d'hospitalité.



Randonneurs et Pèlerins 51

HEBERGEMENTS et RESSOURCES entre ROCROI et VEZELAY

RP51 a mis au point 2 documents pour aider les pèlerins sur leurs chemins :

Ces documents recensent les divers hébergements (gîtes, campings, chambres d'hôtes,... et leurs coordonnées téléphoniques) ainsi que les autres ressources (alimentations, boulangeries, cafés,...) rencontrés entre Reims et Vézelay.

- L'un renseigne sur le parcours entre Rocroi et Reims

il est remis aux pèlerins à leur passage dans les différents accueils jacquaires et de touristes entre Namur et Reims (1)

- L'autre renseigne sur le parcours entre Reims et Vézelay

il est remis aux pèlerins à leur passage à la permanence de la cathédrale de Reims (1)

Ces 2 documents sont la propriété de RP51, et ne doivent être remis qu'aux pèlerins.

(1) Pour que ces documents restent fiables, nous proposons aux pèlerins de participer à leurs mise à jour en notant à même les documents, les modifications constatées, les nouveaux services existants ou ceux disparus... Ils sont invités à remettre leurs annotations sur les parcours effectués à notre permanence de Reims pour ceux qui viennent de Rocroi, et aux Amis de St Jacques par la voie historique de Vézelay (14 rue St Pierre à Vézelay), auprès de qui nous les récupérerons.



Randonneurs et Pèlerins 51

CHAINE d'HOSPITALITE



des familles qui accueillent les pèlerins

- Les pèlerins sont accueillis par des familles volontaires, adhérentes des associations des amis de Saint Jacques, désireuses de leur ouvrir leur maison et leur cœur, dans les plus grandes règles de l'hospitalité pèlerine.

- C'est un accueil uniquement de "passants pèlerins", sans publicité et sans but commercial.

- Les pèlerins doivent être en possession du "carnet du pèlerin" en bonne et due forme

- "La chaîne d'hospitalité" a été mise en place pour prendre le relais si besoin "des hébergements plus traditionnels"

- Nous leur demandons de s'engager à ne pas diffuser autour d'eux, les noms et coordonnées des familles qui les ont accueillis

Pour entrer dans la chaîne, il faut contacter :

- François LOUVIOT : 06.09.42.93.76
- Martial AMORY : 03.26.65.84.07 ou 06.63.98.87.23
- Francis CHAUVIERE : 03.26.88.58.42

APPEL de la Commission Accueil-hébergement

I- Nous recherchons d'autres volontaires pour assurer la permanence à la cathédrale de Reims...

Actuellement un peu plus d'une quinzaine de candidats permet à chaque volontaire de prendre en charge en moyenne 2 après-midi par mois... D'autres volontaires permettraient de réduire cette fréquence, ou d'assurer une permanence le matin (car on nous dit qu'un certain nombre de pèlerins passent également en matinée)

II- Les familles volontaires pour entrer dans la chaîne d'hospitalité, seront également bienvenues...

- nous ne fournissons pas aux pèlerins les coordonnées des familles accueillantes.

- les pèlerins n'ont accès qu'aux coordonnées des 3 personnes leur permettant d'entrer dans la chaîne.

- ce sont uniquement ces 3 contacts qui connaissent les « familles d'accueil », et qui recherchent si l'une d'entre elles est disponible à accueillir ce jour-là

Si vous voulez vous aussi participer, n'hésitez pas et faites vous connaître auprès de :

François Louviot : 03.26.51.61.05 , ou par e-mail auprès de J-Marie Henry : jhenry4@club-internet.fr



LES SERVICES AUX PELERINS (suite)

Premiers pèlerins accueillis à Reims

Nous voulions immortaliser par un petit article, le passage des premiers pèlerins à la permanence de la cathédrale de Reims... Nous sommes le 4 avril 2007, et c'est Monique et Claude qui étaient ce jour là à l'accueil... C'est donc vers eux que nous nous sommes ensuite tournés pour ce "devoir journalistique" Voici leurs impressions !...

Monique et moi avons donc pris possession de notre poste d'observation sur la table de l'Accueil de la Cathédrale. L'attente ne fût pas longue, vers 14 heures 30, un groupe de 5 pèlerins dans la tenue réglementaire des conquistadors du chemin de Compostelle se présentèrent devant la table à la nappe

bleue, ornée de la coquille en bois sculptée par notre ami Martial. Trois femmes et deux hommes de nationalité hollandaise composaient ce groupe, parmi eux nous reconnûmes Hans, rencontré le dimanche précédent à Rocroi, puis à Signy l'Abbaye.

Trois parlaient français, cela facilitait le dialogue. Tous les cinq apprécèrent les boissons chaudes et les biscuits offerts par R.P.51, dans le local de la Maison Notre Dame, ils y déposèrent leurs sacs pour aller se promener dans Reims, plus à l'aise. Monique les accompagna vers une station Internet et une agence de voyage, l'une des pèlerines partie de Veghel, avait prévu de s'arrê-

ter à Reims pour rejoindre sa Hollande pas natale, ayant vue le jour en Indonésie, dans les Moluques.

Ils revinrent pour 17 heures, afin de prendre leurs dispositions pour la nuit. Plein d'allant, nous les accompagnons vers la Maison diocésaine Saint Sixte, première déception, «Complet». Pendant ce



temps nos pèlerins soulagés du sac se reposent sur les bancs. Les secrétaires de l'accueil mettent à notre disposition le téléphone pour joindre le Centre International de séjour, deuxième échec "Complet". Je vais faire une démarche au Foyer du Jeune Travailleur, ce lieu ne loue pas chambre à la nuitée, d'une part et d'autre part toutes les chambres sont occupées actuellement. Le Mo-

nastère des Clarisses de Cormontreuil ne répond pas au téléphone, et n'accueille paraît-il que des éléments féminins. Alors que fait un pèlerin quand il marche (il boit, il mange, il marche (air bien connu) il faudra rajouter, il se débrouille, il se débrouille. Une dame voyant notre embarras dans l'entrée de Saint

Sixte nous proposa, en souvenir de son papa, ayant cheminé vers Compostelle de nous prendre 2 personnes pour dîner et coucher. Nous avons accepté en partie sa proposition, Monique ayant pris la décision de garder tout le monde à dîner et de coucher les 3 dames (Mieke, Hanneke et Julia). Les 2 hommes (Hans et Pieter) furent accompagnés pour 21 heures chez cette dame envoyée peut-être par Saint Jacques ? Nous passâmes une excellente soirée.

En conclusion, nous avons vécu un baptême du feu extraordinaire pour notre première permanence. Inoubliable. Nous souhaitons à tous les accueillants de pouvoir le vivre un jour prochain.

Monique et Claude

Des vêtements R.P.51 pour vos randos



Nous proposons des vêtements spéciaux (hygiotech), idéal pour la randonnée, marqués avec le logo de l'association, à savoir :

- Tee shirt, manches courtes : 15 €
- Maillot, manches courtes, avec fermeture éclair au col : 22 €
- Maillot, manches longues, avec fermeture éclair au col : 25€

De nombreuses tailles sont disponibles

Veillez vous adresser à notre Président

François Louviot - 8 bis rue René Herr - 51200 Epernay
03.26.51.61.05
francois.louviot@wanadoo.fr

Vous aurez tous reconnus ici, notre ami Roger Javin

Le coin du poète

René !!!

*Qui n'est pas pèlerin
Ne connaît cette fin !
Dernier pas, dernier souffle
Pour terminer la course
Chute libre sans heurt
Dans la grandeur du cœur,
Pour renaître à demain
Dans la douce chaleur du divin.*


28 mai 2006

Seul

*Je suis seul sur la voie,
Je suis comme un roi.
Mon chemin est là
Mon chemin est de foi.
Comme tout homme !
J'avance seul,
Face à moi. Je vais
Dans ce décor.
Je goutte la joie
D'être seul et pourtant
avec toi !
Tu es mon guide
De vie et de raison,
Tu ne juges pas.
Tu es le silence,
Je crois en toi,
Car tu es la voie.*

27 avril 2004



par Martial



DERNIERE MINUTE

La réunion préparatoire à la réalisation du guide Reims-Paris, qui sera remis aux pèlerins de passage à Reims, aura lieu le mardi 2 mai à 14h. La participation des différentes commissions sera la bienvenue : hébergement, descriptif du chemin, adresses utiles, tourisme, mise en page du guide, etc...

Pour toutes personnes voulant participer, ou recueillir des renseignements, veuillez contacter Jean-Marc FRIGERIO : 03.26.87.34.95



EN VRAC

Notre Blog tourne à plein
dynamisme depuis des semaines

En effet, en plus d'y trouver toute notre actualité associative, le blog joue maintenant pleinement son rôle de lien entre nos amis partis sur leurs chemins de pèlerinage, et nous familles et amis qui tentons de les suivre dans leurs cheminements.

En cliquant dans le menu de gauche sur la catégorie « CHACUN SON CHEMIN » vous sélectionnez tous les articles concernant les départs de nos amis... En bas de chacun de ces articles, vous trouverez très simplement :

- comment leur envoyer un message d'encouragement
- les nouvelles qu'ils auront pu nous faire parvenir
- les messages échangés depuis leurs départs.

On peut déjà y suivre les cheminements : des 3 caminettes, de Roland, de Juliette et Elise, de Rose et Nadège, de Xavier et Lucette, d'Henri... Et d'autres vont suivre, puisque des départ sont encore annoncés dans les semaines à venir.

Alors, n'oubliez pas de consulter souvent le blog, et d'emporter son adresse avec vous lors de vos déplacements. Et même si vous n'êtes pas équipé internet, un parent ou un ami qui l'est, ou un cybercafé n'est jamais bien loin.

L'adresse du blog de R.P.51
<http://rp51web.hautetfort.com>

Le Conseil d'administration de RP51

Noms	Fonctions	Commentaires	Coordonnées
François Louviot	Président		03.26.51.61.05
Raymond Sercy	Vice-Président	«commission vélos»	03.26.03.45.57
Martial Amory	Trésorier		03.26.65.84.07
Bernard Robinet	Trésorier-adjoint	«commission chemin» (co-responsable)	03.26.88.41.16
Agnès Brochet	Secrétaire		03.26.82.73.99
Christian Berrot	Secrétaire-adjoint		03.26.55.08.97
J-Pierre Berrodier	Autre membre du CA	«commission communication»	03.26.60.24.67
François Brouart	Autre membre du CA		03.26.66.95.52
Gilbert Cali	Autre membre du CA	« communication : presse »	03.26.54.21.28
Francis Chauvière	Autre membre du CA	« communication : blog »	03.26.88.58.42
Anne Machet	Autre membre du CA	«commission documentation»	03.26.57.62.63
Eliane Rampont	Autre membre du CA	« communication : relation Média »	03.26.47.36.41

Réflexions de Gilbert

Bon nombre d'entre nous à RP51, il faut l'avouer, ont quelques difficultés à expliquer pourquoi réellement ils partent (ou ne partent pas ?) en pèlerinage et en randonnée.

Est-ce de la pudeur, de la timidité, une certaine retenue ou tout simplement des émotions que l'on arrive pas à exprimer ? Cette nouvelle attirance qui consiste à reprendre les Chemins de Compostelle peut même apparaître de l'extérieur comme anachronique. En réalité elle ne l'est pas.

Avec leur classement en 1987 par le conseil de l'Europe et en 1988 par l'UNESCO qui les a inscrits au Patrimoine Mondial de l'Humanité, le phénomène d'itinérance est d'actualité. Il interpelle et tant rapidement à se développer. Seulement attention. Regardons ce qui se passe sur les ballades autour du Mt Blanc et les dépollutions en tous genres que l'on doit faire régulièrement. Ne va-t-on pas bientôt se bousculer sérieusement sur ses trajets millénaires entre randonneurs, pèlerins, tours opérator, touristes, cyclistes, cavaliers, quad, 4X4 etc...?

Pour que finalement tous ces utilisateurs puissent cohabiter, il me paraîtrait nécessaire que les associations en particulier militent pour que la nature et l'environnement humain soient préservés. Une distance de préservation à mettre en place de part et d'autre des chemins de pèlerinage pour ne pas faire n'importe quoi serait une idée à faire valoir. Cela pourrait peut être permettre par exemple, d'éviter la fermeture d'une boulangerie, d'un petit commerce dans un village. Au niveau nature, des arbres pourraient être replantés sur demandes d'aide des communes concernées.

Certes nous n'en sommes pas encore là. Et avant tout il nous faut savoir qui nous sommes et où l'on va. Une étude réalisée en Aquitaine et en Midi-Pyrénées sur la fréquentation et les publics des itinéraires de St Jacques de Compostelle éclaire à la fois ceux qui veulent partir et ceux qui sont revenus. Ces huit pages sur les buts des "cheminants", les raisons du cheminement et les différentes perceptions sont passionnantes à lire sur :

http://www.tourisme-aquitaine.fr/upload/pdf/spec_compostelle_2005-02_01.pdf

Bonne lecture



Lettre

Expéditeur :

Association « Randonneurs et Pèlerins 51
8, bis rue René Herr - 51200 EPERNAY



Destinataire :

ASSOCIATION
« RANDONNEURS ET
PELERINS 51 »

**8 bis rue René Herr
51200 EPERNAY**

Téléphone : 03 26 51 61 05

Message :

francois.louviot@wanadoo.fr