



Association loi 1901

Membre de la « Fédération Française des associations des Chemins de Saint-Jacques de Compostelle »
(F.F.A.C.C.)

Dans ce numéro


Mot du Président	1
Gîte de Château-P.	1
En route vers l'A.G.	2
Reims-Paris : une nouvelle voie	3
Parole de pèlerins	4
Lu pour vous	5
Vu sur le site	5
Fil rouge 2016-2019	6
Week-end fil rouge	6
RP51 et la Via Francigena	7
Permanence cathédrale	7
Le pèlerin poète	7
La baie de Somme	8
La petite Suisse luxembourgeoise	9
Fresne-Bourgogne	10
Fête des pèlerins	10
Accueil francophone a St-Jacques de C.	10
RP51 au service des pèlerins	11
Le coin des intellos	12

Directeur de Publication:

Daniel GUY

Randonneurs et Pèlerins 51
3 rue Guillaume de Machault
51100 REIMS

Le mot du Président



Chers Amis,

C'est avec un grand plaisir que je vous invite à participer à notre 17^{ème} Assemblée Générale Ordinaire dont la date a été fixée au 4 novembre 2017.

J'espère que vous serez nombreux car l'Assemblée Générale est un évènement important pour toute association. Elle permet de présenter le bilan de nos actions et de définir nos orientations et objectifs pour l'année à venir.

C'est aussi renouveler partiellement notre gouvernance et faire place à de nouveaux membres. A cet égard je vous informe que mes mandats se terminent et qu'un nouveau Président sera élu lors du Conseil d'Administration qui suivra l'Assemblée Générale.

En attendant je vous donne rendez-vous le 4 novembre.

Bien amicalement

Daniel GUY

Un nouveau gîte à Château-Porcien

Un bâtiment construit début 1900 a été réhabilité pour en faire un lieu d'accueil des pèlerins.

Aujourd'hui il peut accueillir au moins 8 personnes dans d'excellentes conditions. Depuis l'ouverture, le 13 juillet 2017, ce sont 81 pèlerins qui ont profité des lieux pour 10€ la nuitée.

L'aménagement intérieur a été possible grâce au concours de l'association RP51 qui a fourni les couchages.

Didier Simon, maire, en compagnie de Pascale Gaillot, conseillère régionale ont procédé à l'inauguration en découvrant une coquille St-Jacques gravée dans la pierre du bâtiment, symbole des pèlerins qui empruntent cette route.




EN ROUTE VERS L'A.G. par Francis Chauvière



RP51 : au service des pèlerins



Statuts et R.I. sont consultables en ligne
www.randonneurs-pelerins.com



Notre assemblée générale 2017 aura lieu à Reims, l'après-midi du samedi 4 novembre à la Maison de la Vie Associative (M.V.A).

L'A.G c'est d'abord le plaisir de s'accueillir mutuellement, de nous rencontrer anciens et nouveaux adhérents dans la convivialité, de se raconter les chemins parcourus ou nos projets de départs. C'est un moment festif et riche d'échanges...

Nos A.G. sont aussi des rendez-vous importants dans la vie de notre association... En effet, il s'agit d'examiner ensemble comment nous avons mis en œuvre nos 4 grands objectifs associatifs au cours de l'année écoulée.

Rappelons-les :

- préparer les pèlerins au départ sur des milliers de km,
- aider les pèlerins qui traversent notre région,
- promouvoir les grands itinéraires culturels européens de pèlerinage,
- et fêter les pèlerins à leur retour.

Ce sera bien sûr l'occasion de mesurer les avancées ou les difficultés. Ces constats devant être un éclairage pour fixer les orientations 2018, afin d'être toujours plus au service des pèlerins, Il nous faudra aussi renouveler le «1/3 sortant» de l'équipe chargée de conduire l'association.

Vous le savez, RP51 est une association ouverte. On peut y inviter amis et sympathisants qui ont entendu parler de nous, ou ceux qui envisagent de partir prochainement sur les grands chemins pèlerins. En effet, notre AG est l'un des moments privilégiés pour « ressentir » la fraternité qui règne dans nos rangs, et découvrir la grande diversité de nos actions au profit de chaque pèlerin.

L'A.G 2017 aura une saveur particulière

Daniel, notre Président après 6 ans de mandats consécutifs au C.A (dont 5 ans en tant que Président) ne pourra plus statutairement présenter à nouveau sa candidature (2 mandats de 3 ans maximum au C.A). Nul doute que l'A.G soulignera les avancées réalisées ces 5 dernières années et témoignera à Daniel notre reconnaissance.

Les festivités

Le traditionnel dîner s'organise, ne tardez pas à vous inscrire auprès d'Hélène, aussitôt avoir reçu les documents concernés... Les places au resto sont souvent limitées.

Aspects statutaires :

Statutairement, les documents préparatoires sont envoyés 2 semaines avant l'AG... Surveillez donc vos boîtes autour du 21 octobre, (ou votre e-mail pour ceux qui nous ont fourni une @dresse électronique - ceci permet de diminuer les frais postaux.

- du 21 oct au 28 oct, c'est la période où l'on peut déposer officiellement sa candidature au C.A...
- Pour soulager le travail du secrétariat le jour de l'A.G, les anciens peuvent anticiper le renouvellement de leur adhésion pour 2018 (courrier à envoyer directement à la « Secrétaire de RP51 » - 3 rue guillaume de Machault—51100 REIMS).

A la réception des courriers préparatoire à



l'A.G, tout adhérent devrait être en possession des documents suivants :

- la convocation à l'AG, (avec son ordre du jour),
- l'imprimé permettant de se porter candidat au C.A,
- celui permettant de donner mandat à un autre adhérent en cas d'impossibilité d'être présent le 4 novembre
- la feuille d'inscription au repas de l'A.G,
- et l'imprimé permettant sans attendre l'A.G, de renouveler son adhésion pour 2018.

Participer aux actions d'RP51 a du sens :

En cette période d'AG, il est bon de se rappeler que notre action prend son sens dans l'histoire.

Depuis plus d'un millénaire, des pèlerins, heureux du chemin accompli, de l'accueil reçu, des découvertes personnelles, ont voulu rendre un peu de ce qu'ils avaient reçu. Ainsi sur le retour, un maçon participait à la construction d'un pont pour le franchissement d'un gué dangereux, un menuisier à l'aménagement d'une «hospitalité pèlerine», un autre restait là quelques temps pour y assurer l'accueil...

Mille ans plus tard, nous nous inscrivons dans cette même démarche, lorsque nous recherchons ou provoquons l'ouverture d'hébergements pèlerins, décrivons et balisons les chemins de notre région, organisons un accueil, éditons des guides pèlerins, etc...

Chacun, avec ses goûts, ses savoirs-faire, ses disponibilités, peut trouver sa place dans l'association. Nous sommes convaincus que toutes les aides apportées, toutes les participations mises bout à bout, renforcent notre association, qui se veut toujours plus dynamique et tournée au service du pèlerin...

Et comme les pèlerins qui nous ont précédés, nous aurons toujours le même plaisir à participer aux « services » dont nous avons nous-mêmes bénéficié tout au long de nos chemins.

Alors n'hésitons pas à nous porter candidat au C.A, à participer au travail d'une commission, à accepter un rôle de coordination pour l'une d'entre elles, et encore bien d'autres manières d'apporter notre pierre.

ULTREIA.

REIMS-PARIS ou une nouvelle voie de pèlerinage par François Bonin



Début 2016, l'association RP 51 a édité un topo-guide permettant aux randonneurs et pèlerins de relier Reims à Paris via Épernay et la vallée de la Marne.

Ce chemin, long d'environ 200 km peut être une bonne préparation à une randonnée plus longue, mais c'est aussi et surtout une voie de pèlerinage supplémentaire pour notre région.

En effet, Reims est au carrefour de plusieurs voies de pèlerinage :

1°) la **Via Campaniensis** (créée et balisée par RP 51) qui relie Rocroi à Vézelay en passant par Sézanne et Troyes, sur le chemin de Saint Jacques de Compostelle



2°) le **GR 654** qui relie également Rocroi à Vézelay, mais en passant par Châlons et Vitry le François, plus long d'environ 100 km

3°) la **Via Francigena** qui relie Canterbury à Rome et qui est de plus en plus empruntée par les pèlerins.

4°) et enfin ce **chemin Reims-Paris** qui permet de rejoindre à Paris la voie de Tours vers Saint Jacques de Compostelle, ou de poursuivre vers le Mont Saint Michel.

Pour bien mettre en valeur cette voie jacquaire, ce chemin a été balisé au printemps 2017 par RP 51 avec une coquille Saint Jacques.



PAROLE DE PELERINS

par Marie-Odile Guy

Cheminer vers Compostelle, avec son corps...et son esprit !

Le premier jour, le corps subit.

Le cerveau doit gérer cette situation nouvelle !

Il envoie des signaux. Une douleur apparaît, suscitant l'inquiétude. Soulagement lorsqu'elle disparaît.

Une autre apparaît...

Il faut régler son sac, être à l'écoute de son corps, prendre le temps.

Ne pas penser kilomètres mais se sentir plein de sollicitude pour ce pauvre corps à qui l'on demande soudain tant d'efforts...

Cela dure une semaine, ou un peu moins, ou un peu plus...

Invoquer St Jacques peut se révéler réconfortant. Mais surtout s'adresser à Saint Roch, ce vieux médecin invisible mais jamais très loin, avec son chien !

Le chien est très présent sur le chemin : quémendeur, parfois mais rarement mordeur, accompagnateur et surtout bénéficiaire d'un sixième sens qui peut être utile au pèlerin égaré ou dans une mauvaise posture.

Peu à peu la pensée va se dégager de ce corps exigeant.

Elle peut entrer en résonance avec ce qui l'entoure. La beauté de la création explose à travers les cinq sens.

Il faut alors parfois s'arrêter de marcher. Ecouter. Le silence n'existe pas.

Le vent fait froufrouter les feuillus. Il crée des ondulations d'argent sur les blés de printemps.

Les trilles des oiseaux transpercent le cliquettement des bâtons sur les cailloux.

Feuilles et fleurs emmêlent leurs parfums, sucrés, acidulés.

Des abeilles vrombissent tout en haut des acacias. On sentirait presque le goût du miel sur les lèvres.

Des nuances infinies de vert se déploient, percées du jaune des jonquilles, du mauve des glycines, puis du rouge des coquelicots, de l'or des renoncules, du rose des roses...

Les pores de la peau s'imprègnent de la fraîcheur du matin, de la caresse du soleil, du frisson de l'air.

Même la pluie est belle lorsqu'elle tambourine sur la cape ou le parapluie et tintinnabule sur les feuilles des grands arbres.

Un ruisseau se fait entendre. Il chuchote des mots doux. Il faut s'approcher, scruter l'eau transparente, sentir sous ses doigts l'eau filer vers son futur.

Parfois une fontaine borde le chemin. Souvent elle est censée guérir bien des maux. Remplir sa gourde, faire un vœux, c'est un rituel...C'est aussi l'occasion d'une pause qui fait du bien.

Le chemin est parsemé de lieux « où souffle l'esprit », comme écrivait Maurice Barrès. Cela peut-être une fontaine, une chapelle, un petit sanctuaire, mais aussi une colline, un arbre majestueux, le chemin lui-même qui se perd à l'horizon.

L'âme s'y réjouit, elle se sent pénétrée par quelque chose d'immense.

A cheminer seul dans la nature, le corps et l'esprit sont à l'unisson. Ils semblent se fondre dans l'air et dans la terre. Parfois le sac ne pèse plus rien et le corps semble flotter sur le chemin !

Les rencontres sont simples : un sourire, un bonjour à celui qui conduit son troupeau, quelques mots échangés sur le pas d'une porte, une demande de renseignements (« c'est bien par là, le chemin ? »), de l'aide (« puis-je remplir ma gourde à votre robinet ? »). La solitude est rompue pour quelques minutes. L'humain garde sa place.

Au gîte, le dialogue se crée aisément. C'est par les pieds que tout commence ! Effroi devant certaines plaies... Remèdes et recettes de grand-mères s'échangent. Des pieds, on monte à la tête... Les pèlerins sont généralement pudiques. On parle peu de soi, sinon pour indiquer le nombre de kilomètres parcourus. Il faut attendre d'être en tête à tête pour un dialogue plus intimiste.

L'autre est mon reflet dans le miroir de la nature.

Nous sommes si petits mais aussi si grands : la création, c'est aussi notre œuvre.

LU POUR VOUS

Contes et légendes des chemins de Compostelle


AUTEURS : Denise Péricard-Méa et Louis Mollaret

ISBN : 9782813810090

Broché: 320 pages

Éditeur : Éditions Sutton (1^{er} septembre 2017)

Collection : Provinces mosaïques



Au XIIe siècle, le Codex calixtinus, manuscrit attribué au pape Calixte, rassemble des textes relatifs à Saint Jacques et Charlemagne. Ils racontent l'origine de Compostelle.

La légende de Charlemagne mobilise les chevaliers médiévaux pour la Reconquista. A leur suite, des pèlerins ont rêvé de Compostelle et se sont mis en route. Ils ont embelli leurs aventures en les racontant. Des poètes ont imaginé des légendes ou des histoires à la gloire de Saint Jacques. Les récits, contes ou légendes réunis dans cet ouvrage illustrent la magie de Compostelle.

Si Saint Jacques n'est crédité que de 22 miracles officiels rapportés par Calixte, chaque pèlerin a pu expérimenter les « petits miracles du chemin ». Et dans la continuité des récits d'origine, la fin de ce recueil témoigne de la construction de légendes contemporaines, indispensables à l'entretien des rêves.

Denise Péricard-Méa est docteur en histoire. Sa thèse « Compostelle et cultes de Saint Jacques au Moyen Âge », publiée aux PUF en 2000, a apporté une nouvelle vision du pèlerinage à Compostelle. En 2002, elle a réuni, dans une association indépendante, la Fondation David Parou Saint-Jacques, des chercheurs de plusieurs disciplines pour poursuivre des recherches jusqu'à l'époque contemporaine.

Louis Mollaret, ancien président d'associations d'amis de Saint Jacques, anime cette association.

Pèlerins et chercheurs, à l'occasion du 1200^{ème} anniversaire du pèlerinage, ils ont aussi signé le livre: Compostelle - 813-2013, paru en mai 2013.

Vu sur le site

1°) la documentation :

Les webmasters rappellent que sur le site RP51 figurent (bandeau de gauche en bas) une liste de livres, de guides et de films relatifs aux pèlerinages. Un court résumé est disponible en cliquant sur l'icône de gauche. Ces listes sont loin d'être exhaustives et ils seraient heureux de les enrichir avec les livres, films ou guides dont vous auriez connaissance et que vous auriez appréciés.

Pour cela, il suffit d'envoyer un mail à l'adresse suivante : webmasters@randonneurs-pelerins.com
Merci d'avance

2°) l'accès au site pour les adhérents :

Vous avez dû recevoir un identifiant et un mot de passe, vous permettant d'accéder aux pages réservées aux adhérents sur notre site <http://www.randonneurs-pelerins.com/>

Sur ces pages "adhérents", vous avez accès à de multiples informations internes.

Vous y trouverez notamment le calendrier annuel des activités qui vous informe, dès l'Assemblée générale annuelle, des randos pour l'année entière (à l'inverse de la page d'accueil ouverte à tous qui n'indique que les randos pour le trimestre à venir). Lorsque des photos ont été prise lors de ces activités (et qu'elles ont été envoyées aux webmasters...), un diaporama vous est proposé en cliquant sur la photo à droite de la rando.

Un rappel : Si vous n'arrivez pas à vous identifier sur notre site pour l'accès aux pages "adhérents" : contactez nos webmasters à l'adresse suivante : webmasters@randonneurs-pelerins.com



De Reims à Langres sur la VIA FRANCIGENA



« Fil rouge » 2016-2019

Le fil rouge permet toujours de partir de nos portes pour rallier ou parcourir l'une des grandes voies pèlerines... Pendant 2 ans nous parcourons la Via Francigéna.

Nous marchons sur cette grande voie historique depuis l'église St Jacques de Reims, jusqu'à Langres, cela en plusieurs étapes étalées de fin 2016 à l'automne 2019.

Par ce fil rouge, nous continuons comme les années précédentes, à allier la marche préparatoire à de futurs départs sur des milliers de km, tout en progressant sur une voie chargée d'Histoire.

La Via Francigéna part de Canterbury (GB), passe à Reims et Langres, et continue ensuite, via la suisse en direction de Rome (ce sera une découverte pour certains)...

On peut participer à une, plusieurs ou toutes les étapes du fil rouge.

RP51 a des crédencials à disposition de ceux qui le souhaiteraient.

Week-end fil rouge par Bernadette PINNELLI



St-Ouen Domprot

Sur la Via Francigéna, où en sommes nous?

Après 5 étapes d'une journée, entre Reims et Saint Ouen Domprot, c'est à nouveau des marches par week-end.

Le 10 et 11 juin: Saint Ouen-Domprot - Brienne le Château.

Hébergement dans des mobiles homes au camping du clos du Vieux Moulin à Chatillon sur Broué. Le chemin de la V.F. traverse le pays du Der avec ses églises à pans de bois. La région est pauvre en pierre de bonne qualité mais riche en forêts. Le bois sera utilisé par des maîtres charpentiers champenois pour construire ces églises en bois et torchis. Arrêt à l'église de Saint Nicolas d'Outines. Elle date de la fin du XVI^{ème} siècle. C'est la plus vaste de la région avec un porche, un clocher très élancé surmonté d'une flèche. Très bon W.E. sous le soleil.

Le 1^{er} et 3 septembre: Brienne le Château – Bar sur Aube. Hébergement dans des mobiles homes au camping de Garillon à Randonvilliers. Nous profitons du soleil couchant pour prendre l'apéritif offert par Jean Bernard pour fêter l'anniversaire de Maryvonne.

Le samedi:

Le ciel est couvert et ne nous épargne pas une averse pour le pique nique à Unienville. A la porte d'un gîte fermé, un n° de téléphone nous permet de contacter la responsable qui est aussi conseillère municipale. Elle nous ouvre très gentiment les portes de la salle des fêtes. Les pèlerins ont énormément apprécié ce geste très accueillant et nous l'avons remerciée. Dimanche: le soleil est revenu et nous parcourons les 20 kms sous le soleil jusque Bar sur Aube. Avant de nous quitter, arrêt à Brienne le Château pour se rafraichir. Merci à Vincent et Jean Marie pour ces agréables week-end.



Outines

RP51 et la Via Francigena par Francis Chauvière



RP51 a toujours été convaincu que, comme pour les chemins de Compostelle, les associations pèlerines souhaitant s'investir pour la Via Francigéna, avaient besoin de se regrouper au sein d'une même fédération pèlerine, pour :

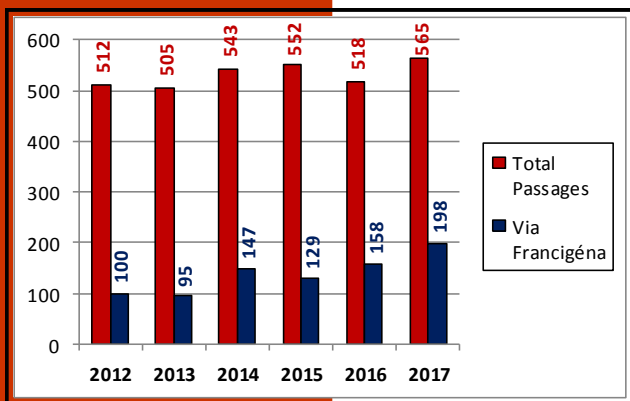
- mettre en commun nos forces au service des pèlerins désireux de rejoindre et de parcourir la VF, pour des actions que chacune de nos associations ne pourrait assurer seule depuis son rayon d'action territorial limité.
- rassembler nos ressources pour valoriser le pèlerinage sur la V.F.
- faire entendre plus fort la voix des pèlerins et défendre leurs intérêts spécifiques auprès des institutions et collectivités françaises et européennes.

Depuis des années pour travaillons au service des pèlerins qui parcourent la V.F (recensement et diffusion des hébergements VF de notre région, accueils pèlerins, crédenziali,...) Le fil rouge est un des moyens pour faire connaître et apprécier la Via Francigéna

Mais nous travaillons aussi depuis fin 2015, au sein de la jeune Fédération Française de la Via Francigéna (FFVF) qui comprend aujourd'hui une dizaine d'associations

Notre A.G de novembre sera l'occasion de faire le point après ces 2 années de participation et d'en mesurer les enjeux.

Permanence Cathédrale par Alain Spanneut



Voilà déjà 12 ans que sous la présidence de François Louviot, Jean-Marie Henry a lancé cette initiative avec un succès qui ne s'est jamais démenti.

Les pèlerins de passage ne s'y trompent pas et sont très largement satisfaits des renseignements et conseils qui leur sont prodigués tant au niveau des itinéraires que des hébergements ou des renseignements pratiques.

Le nombre de pèlerins passant par la cathédrale est en constante augmentation (sauf 2016), cette année étant le record absolu depuis 2012 avec 565 passages.

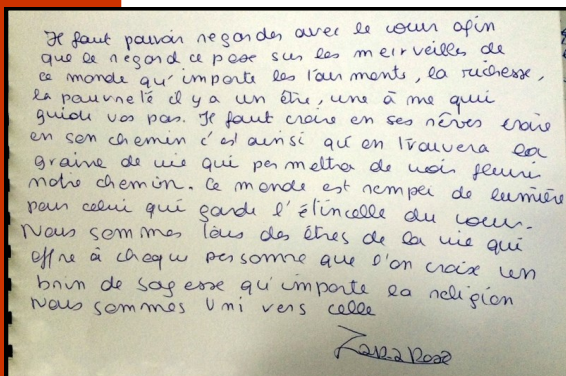


La Via Francigena, elle aussi, a de plus en plus de succès avec 198 passages pour cette année, soit plus de 30%.

Un grand merci à Bernadette qui assure la logistique de la commission et que les bénévoles qui assurent ces permanences soient ici remerciés pour leur disponibilité et leur efficacité.

Le «pèlerin poète» par François Bonin

A la cathédrale, nous disposons un livre d'or sur lequel les pèlerins ont tout loisir de s'exprimer. L'un d'eux a particulièrement retenu notre attention.



« Il faut pouvoir regarder avec le cœur afin que le regard se pose sur les merveilles de ce monde. Qu'importe les tourments, la richesse, la pauvreté : il y a un être, une âme qui guide nos pas. Il faut croire en ses rêves, croire en son chemin : c'est ainsi qu'on trouvera la graine de vie qui permettra de voir fleurir notre chemin. **Ce monde est rempli de lumière pour celui qui garde l'étincelle du cœur.** Nous sommes tous des êtres de la vie qui offre à chaque personne que l'on croise un brin de sagesse ; qu'importe la religion, nous sommes unis vers elle »

Quelle belle leçon d'optimisme et d'amour de l'autre !

ACTIVITÉS

Traversée de la baie de Somme

26, 27, 28 mai 2014 par Ghislaine LARCHER



La Baie de Somme est l'emboîtement de deux estuaires: celui de la Somme et celui de la Maye. La mer s'engouffrant dans les vallées de ces deux fleuves a créé cette vaste étendue de sable et d'eau de 15km de long et de 5km de large. Un ensemble de 7000 ha dont 3000 forment la réserve naturelle. Entre St Valery et le Crotoy les mollières sont la partie verte herbue où paissent les moutons qui, à marée haute, sont regroupés loin des zones inondables. La Baie de Somme est classée aujourd'hui au patrimoine mondial de l'Unesco.

A 7h ce matin, nous sommes au rendez-vous du guide à l'Ecluse du Crotoy. Il fait frais mais le ciel est dégagé. A 14h, la marée haute est d'une grande amplitude et la visite doit se terminer 3h avant la marée. Nous commençons par descendre dans la partie sablonneuse en contre-bas de la digue où se trouve l'Ecluse. Rapidement, l'eau mouille les chaussures ou s'engouffre dans les bottes. Premier bain qui amuse le guide... Le terrain mou et glissant ressemble à de la boue noire. Le guide nous précise que c'est de l'argile sans oxygène aérée par des alluvions multiples qui parfois dégagent une forte odeur! Il y a deux sortes de milieux dans la Baie: la slikke en partie sablonneuse plus découverte, et le schorre ou mollières, partie recouverte de végétaux. Quantités de fossés plus ou moins profonds et parfois difficiles à franchir séparent les zones dunaires sableuses des mollières.



Notre première approche végétale est celle de l'oreille de cochon ou aster maritime aux feuilles non salées, acidulées, à manger crues ou cuites. Cuites au four, ce sont les « de la mer, bonnes pour l'apéro ou la marche. Elles sont ramassées aux ciseaux à la pointe de rosée de mars à novembre, et 60 à 70% partent aux Pays-Bas. L'oreille de cochon est aussi appréciée par les moutons!!... La slikke est très humide et boueuse. Le fossé empli d'eau nous conduit à une autre mollière où poussent les salicornes. La salicorne ou passe-pierre est le cornichon de mer conservé dans le vinaigre apprécié avec les terrines de canards de la Baie! Elles accompagnent bien les haricots verts avec une côtelette de pré-salé, nous confie le guide et sont délicieuses crues ou cuites... Coupées délicatement à la faucille, elles sont récoltées de mai à septembre.



Le guide nous montre aussi les coques (ou hénons en picard) que les pêcheurs à pied (140 dans la Baie) ramassent deux fois par an de novembre à janvier; les Espagnols les adorent et en consomment en grandes quantités (80% du ramassage!).

Sur de plus grandes étendues, nous découvrons de multiples petits trous dans le sable qui signalent la présence de néréis, petits vers aux cils déambulatoires que mangent les échassiers comme les courlis et les barges. Ces «-pattes» sont ramassés par les verrotiers (une dizaine dans la Baie) qui extraient des carottes de sable pour les en extirper. Le guide ajoute qu'il y en a 5 000 au m² qui se nourrissent de plancton et aèrent ainsi la vase et le sable... Les oiseaux de la Baie se régalaient de néréis, d'hydrobies et de minuscules crevettes. L'hydrobie est la nourriture de base des tadornes de Belon (de gros canards au bec rouge) et c'est un petit gastéropode de la taille d'un grain de riz, en forte densité dans les vasières. Nous en voyons quelques spécimens, en effet très petits!

Nous nous dirigeons maintenant vers les huttes de chasse installées à 45mn de marche du Crotoy. (160 huttes pour 2250 chasseurs dans la Baie) Les huttes sont en ferraille résinée

bien équipées pour y vivre la chasse de nuit du 1er août au 31 janvier. Certaines huttes sont flottantes. En moyenne, une soixantaine de canards sont tués par hutte, par an. Les migrateurs sont attirés par les cannes chanteuses, les blettes ou leurres disposés sur les plans d'eau devant les huttes. Ils attirent ainsi les canards siffleurs, souchets, pilets, les sarcelles et les oies...Le guide a l'air d'apprécier l'ambiance des huttes et la chasse « nuit, à la pleine lune, à la pleine mer »



Entre-temps, nous nous sommes éloignés du Crotoy, loin dans la Baie, et le petit port de St Valery se rapproche et dessine ses maisons harmonieuses. Nous marchons depuis plus de deux heures avec l'impression d'être au bout du monde. Mais le temps a changé et des nuages d'encre menacent...Nous longeons maintenant les prés-salés dans la zone de l'estran, partie couverte par la marée, là où paissent les troupeaux. Dans la Baie, 6500 moutons pour six bergers évoluent sur les mollières. Les moutons se nourrissent de pulcinelles, de salicornes et d'oreilles de cochon, plantes d'eau saumâtre qui donnent à la viande une qualité si exceptionnelle. Après 70 jours dans la Baie, les prés-salés sont commercialisés début juillet.

Le temps continue de se gâter. Nous redescendons péniblement des mollières dans la vase molle et adhérente, puis traversons un large bras d'eau alimenté par les fortes marées du moment. Il a commencé, depuis peu, de pleuvoir sérieusement! Les capes sont sorties des sacs. Nous rejoignons la terre ferme pour nous rassembler, un instant, sous un abri avant de quitter le guide et nous hâter vers le port de St Valery. Là, nous attend le petit train pour le Crotoy.

Nous venons de faire une belle traversée et une grande balade dans une mosaïque de paysages extraordinaires aux lumières changeantes; une découverte de la Baie, la vase aux pieds, dans l'immensité de l'espace et la variété des milieux.

La Petite Suisse luxembourgeoise

par Jean-Louis Harmand




Malgré la pluie du samedi, 30 randonneurs se sont élancés sur le Mullertal trail, ce fut un parcours physique mais de toute beauté

La surprise fut totale, personne ne pensait trouver à 200km de Reims un lieu aussi attractif, aux endroits sublimes dans une nature unique et préservée.



Marche de Fresne à Bourgogne par Alain Spanneut



Le 9 avril, Une marche a rassemblé des pèlerins de RP51 à Fresne lès Reims. Après la visite de l'église dont les vitraux sont magnifiques, départ par les chemins de champs vers la commune de Bourgogne avec un arrêt devant la stèle des aviateurs américains avant de rendre une petite visite à l'église de Bourgogne.



Le temps étant clément, le pique-nique a eu lieu dans les promenades de la commune près du cimetière où certains ont pu de nouveau admirer le mausolée.



Fête des pèlerins

Le 7 octobre dernier, cinquante personnes ont participé à cette fête annuelle qui se déroulait aux Ateliers de la Vallée à Mardeuil.

Jeannine Parisot nous a présenté son pèlerinage vers Santiago par le Camino del Norte, agrémenté d'un diaporama fort intéressant, puis ce fût au tour de Gérard Chrétien de parler de son chemin d'Assise au départ de Reims également accompagné d'un diaporama très complet entre Vézelay et Assise.

Un prestidigitateur a bluffé tout le monde pendant l'apéritif et au cours du repas avant de présenter un spectacle de 3/4 d'heure où les illusions se sont succédées, toutes aussi spectaculaires les unes que les autres.



Accueil francophone à St-Jacques de Compostelle

par Jeannine Parisot

Pour toi..... Pèlerin francophone arrivé au terme de ton périple, un nouveau lieu de rencontre est ouvert au bureau d'accueil des Pèlerins 33 Rua das Carretas (1er étage).

A l'initiative des Evêques de France et grâce au soutien de l'archevêque et du chapitre de la cathédrale de St Jacques de Compostelle un accueil dédié aux pèlerins francophones a été ouvert pour la première fois en 2015.

Des équipes constituées de 3 bénévoles anciens pèlerins et d'un prêtre se relaient chaque quinzaine pour accueillir les pèlerins à leur arrivée à Santiago.

Leurs missions : Partager, échanger, effectuer selon les attentes de chacun une relecture humaine et spirituelle du chemin, envisager leur retour et l'après chemin.

Des temps forts sont proposés chaque jour :

L'après-midi, Accueil, rencontre, partage avec les pèlerins et visite spirituelle de la cathédrale (extérieur).

Le matin à 9h , Messe en français à la cathédrale à la chapelle dite « des Rois de France ».

Si vous êtes intéressés à rejoindre l'accueil francophone , vous pouvez proposer votre candidature sur le site de webcompostella- accueil à Santiago.

Une condition, avoir accompli un chemin.



R.P. 51 AU SERVICE DES PELERINS

Chaque hiver, RP51 se mobilise pour vérifier les chemins pèlerins de notre secteur. De la frontière Belge jusqu'à Vézelay pour rejoindre la Via Lemovicensis, de Reims à Paris pour rejoindre la Via Turonensis, de l'Aisne aux portes de la Haute-Marne sur la Via Francigéna... Près de 750km dont il nous faut vérifier la description du tracé et mettre à jour le recensement des possibilités d'hébergements et des services disponibles sur chacun des chemins. Cette « mobilisation pèlerine » aboutit en début d'année civile à la parution de véritables guides édités par notre association. Le marcheur-pèlerin y trouvera :

- la description détaillée de l'itinéraire concerné
- les hébergements et ressources diverses disponibles
- toutes les cartes IGN couleurs au 1/25000° du parcours
- le patrimoine à visiter "chemin faisant" et divers renseignements utiles aux pèlerins.

Mais à quoi servirait tout ce travail s'il n'était pas accessible des pèlerins ?...

C'est pourquoi RP51 a ouvert une boutique en ligne, dont les paiements sont sécurisés par « PayPal »

On peut également y réserver sa crédenciale pour Compostelle ou sa crédenciali pour la V.F...

Ceux qui le souhaitent trouveront également un fanion à accrocher sur leur sac à dos

L'adresse de notre boutique en ligne : www.boutique-pelerins.com

Les produits de nos ventes sont réinvestis l'année suivante dans les nouveaux déplacements nécessaires aux nouvelles vérifications, mises à jour, remise en état des balisages et aux financements des nouvelles éditions de nos guides et publications.

La boutique de RP51

Une association de randonneurs et pèlerins au service des randonneurs et pèlerins

Boutique RP51

Rechercher

Panier (vide)

GUIDES
CREDENCIALES
AUTRES

GUIDE REIMS-PARIS
en Français
10,00 €

GUIDE ROCROY-VEZELAY
en Français
15,00 €

GUIDE ROCROY-VEZELAY
en Néerlandais
15,00 €

Supplément ROCROY-VEZELAY
en Allemand
5,00 €

CREDENCIALE COMPOSTELLE
en Français
7,00 €

CREDENCIALE VIA FRANCIGENA
en Français
8,00 €

FANION RP51
6,00 €

11

Le coin des intellos par Jean-Marie Thiblet

Solution du n° 52

	1	2	3	4	5	6	7	8	9	10	11
1	R	E	N	O	U	V	E	A	U	P	
2	O	T	E	L	I	Q	U	E	U	R	
3	U	R	U	B	U	U	X	S	I		
4	V	I	V	A	L	D	I	F	I	N	
5	R	E	A	L	E	N	E	A	N	T	
6	O	R	I	N	R	O	U	L	E	E	
7	Y	N	E	A	X	E	S	M			
8	B	E	A	U	T	E	I	M	P		
9	M	U	I	N	S	O	F	A	S		
10	A	I	G	R	E	S	A	I	R		
11	I	S	O	E	T	E	M	E	S	S	

Thème : La Via Francigena

Horizontalement

- 1- Premier pèlerin sur la Via Francigena
- 2- Les finances du collège — Premier impair
- 3- Cadeau — précision
- 4- A sa fête fin novembre — Présentée par le futur docteur
- 5- A vu le jour — Ville sur la Via Francigena
- 6- Parfois proposé par le voyageur — Architecte des pyramides
- 7- Morceau de nougat — Vil
- 8- Permet d'obtenir le quotient — Démonstratif
- 9- Ville sur la Via Francigena
- 10- Mesure la force du courant — Lettre de Syrie — Article
- 11- A toujours tort — Possessif

Mots croisés du n° 53

	1	2	3	4	5	6	7	8	9	10	11
1											
2											
3											
4											
5											
6											
7											
8											
9											
10											
11											

Verticalement

- 1- Villes des Ardennes — Ouvrage illustré — Convient
- 2- Images religieuses — Lettres d'improbable
- 3- Tient la porte — Décollages
- 4- Préposition — Rattrapée
- 5- Terme de la Via Francigena — Dit pour chasser quelqu'un
- 6- Commence à imiter — Petit cours — Est anglais
- 7- Ou commence la Via Francigena
- 8- Huit en désordre — Début de la Via Tolosana
- 9- Durée ou état du ciel
- 10- Pays emprunté par la Via Francigena — Vallée du Lot
- 11- Prince troyen — Col alpin



Expéditeur :

Association « Randonneurs et Pèlerins 51
3 rue Guillaume de Machault - 51100 REIMS



Association « Randonneurs
et pèlerins 51 »
3 rue Guillaume de Machault
51100 REIMS
Téléphone : 06 10 67 38 20

Messagerie :
contact@randonneurs-pelerins.com

Destinataire :